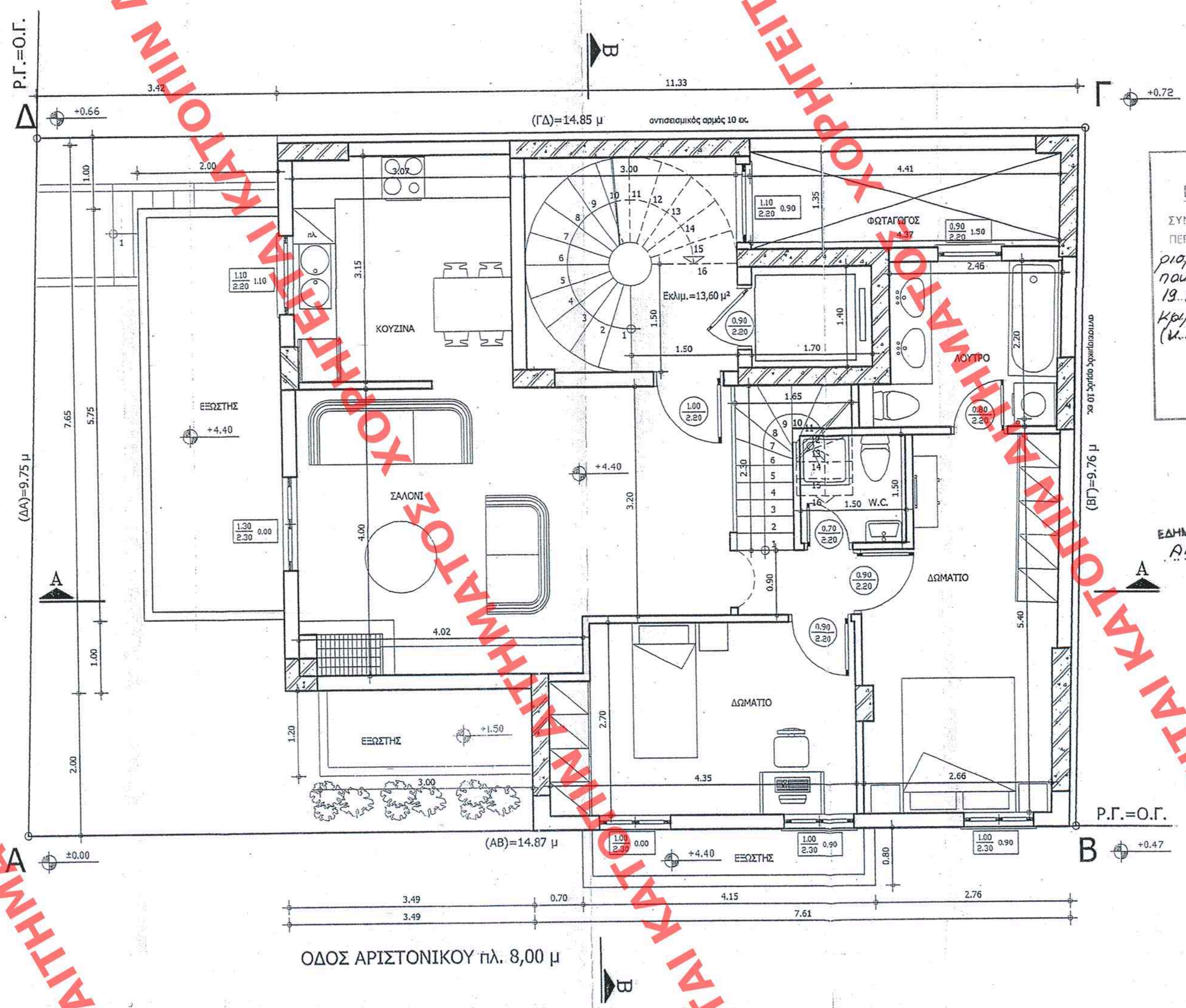

ΥΠΟΜΝΗΜΑ

1. Επιφάνεια που προσμετράει στο Σ.Δ. : 95,07 μ²
2. Επιφάνεια που προσμετράει στο Σ.Ο. : 101,00 μ²
3. Ύψος : 2,95 μ
4. Όγκος : 297,95 μ³

ΥΠΟΜΝΗΜΑ ΥΛΙΚΩΝ

1. ΣΤΟΙΧΕΙΟ ΟΠΛ. ΣΚΥΡΟΔΕΜΑΤΟΣ
2. ΣΤΟΙΧΕΙΟ ΟΠΤΟΠΛΙΝΘΟΔΟΜΗΣ
3. ΣΤΟΙΧΕΙΟ ΜΟΝΩΣΗΣ

ΧΑΡΑΚΤΗΡΙΣΜΟΣ ΚΟΥΦΩΜΑΤΩΝ

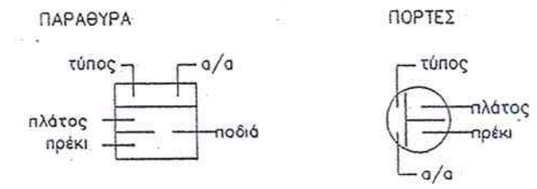

* ΤΑ ΥΨΗ ΠΑΙΡΝΟΝΤΑΙ ΑΠΟ ΣΤΑΘΜΗ ΜΠΕΤΟΝ

ΣΤΑΘΜΕΣ

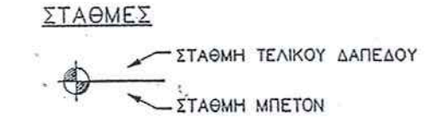

Αρ. Φακ. 102/10
σχ. 11

ΥΠΟΥΡΓΕΙΟ ΠΕΡΙΒΑΛΛΟΝΤΟΣ
ΕΝΕΡΓΕΙΑΣ & ΚΛΙΜΑΤΙΚΗΣ ΑΛΛΑΓΗΣ

ΣΥΝΟΔΕΥΕΙ ΤΗΝ ΥΠ' ΑΡΙΘΜ. Γ.30098/10 ΑΠΟΦΑΣΗ
ΠΕΡΙ Καθορισμός ειδικών όρων και περιορισμών δόμησης στο διατηρητέο κτίριο που βρίσκεται επί των οδών Αριστονίκου 19 και Γοργίου στην περιοχή "Μετς" του εγκεκριμένου ρυμοτ. σχ. του δήμου Αθηναίων (κ. Αττικής)

ΑΘΗΝΑ, 9 Ιουλίου 2010
Ο Δ/ΝΤΗΣ
Ι. ΓΙΑΝΝΑΚΟΠΟΥΛΟΣ

ΕΔΗΜΟΣΙΕΥΘΗ ΕΙΣ ΤΟ ΥΠ' ΑΡΙΘΜ. 308 ΦΥΛΛΟ ΤΟΥ ΑΑΠ ΤΕΥΧΟΥΣ ΤΗΣ ΕΦΗΜΕΡΙΔΑΣ ΤΗΣ ΚΥΒΕΡΝΗΣΕΩΣ ΤΗΣ 30 Ιουλίου 2010

ΠΡΩΤΟΤΥΠΟ

ΥΠΟΥΡΓΕΙΟ ΠΕΡΙΒΑΛΛΟΝΤΟΣ ΕΝΕΡΓΕΙΑΣ ΚΑΙ ΚΛΙΜΑΤΙΚΗΣ ΑΛΛΑΓΗΣ

Δ/ΝΣΗ ΠΟΛΕΟΔΟΜΙΚΟΥ ΣΧΕΔΙΑΣΜΟΥ
ΤΜΗΜΑ ΠΑΡΑΔΟΣΙΑΚΩΝ ΟΙΚΙΣΜΩΝ

ΘΕΣΗ: ΑΡΙΣΤΟΝΙΚΟΥ 19 & ΓΟΡΓΙΟΥ ΜΕΤΣ

ΕΙΔΙΚΗ ΡΥΘΜΙΣΗ ΣΕ ΔΙΑΤΗΡΗΤΕΟ ΚΤΙΡΙΟ

ΙΔ. Φ. ΤΟΛΙΟΛΟΥ & Ν. ΠΟΥΛΙΚΑΡΑΚΟΥ

ΚΑΤΟΨΗ Α' ΟΡΟΦΟΥ

Κλίμακα 1:50

ΧΟΡΗΓΕΙΤΑΙ ΚΑΤΟΠΙΝ ΑΙΤΗΜΑΤΟΣ